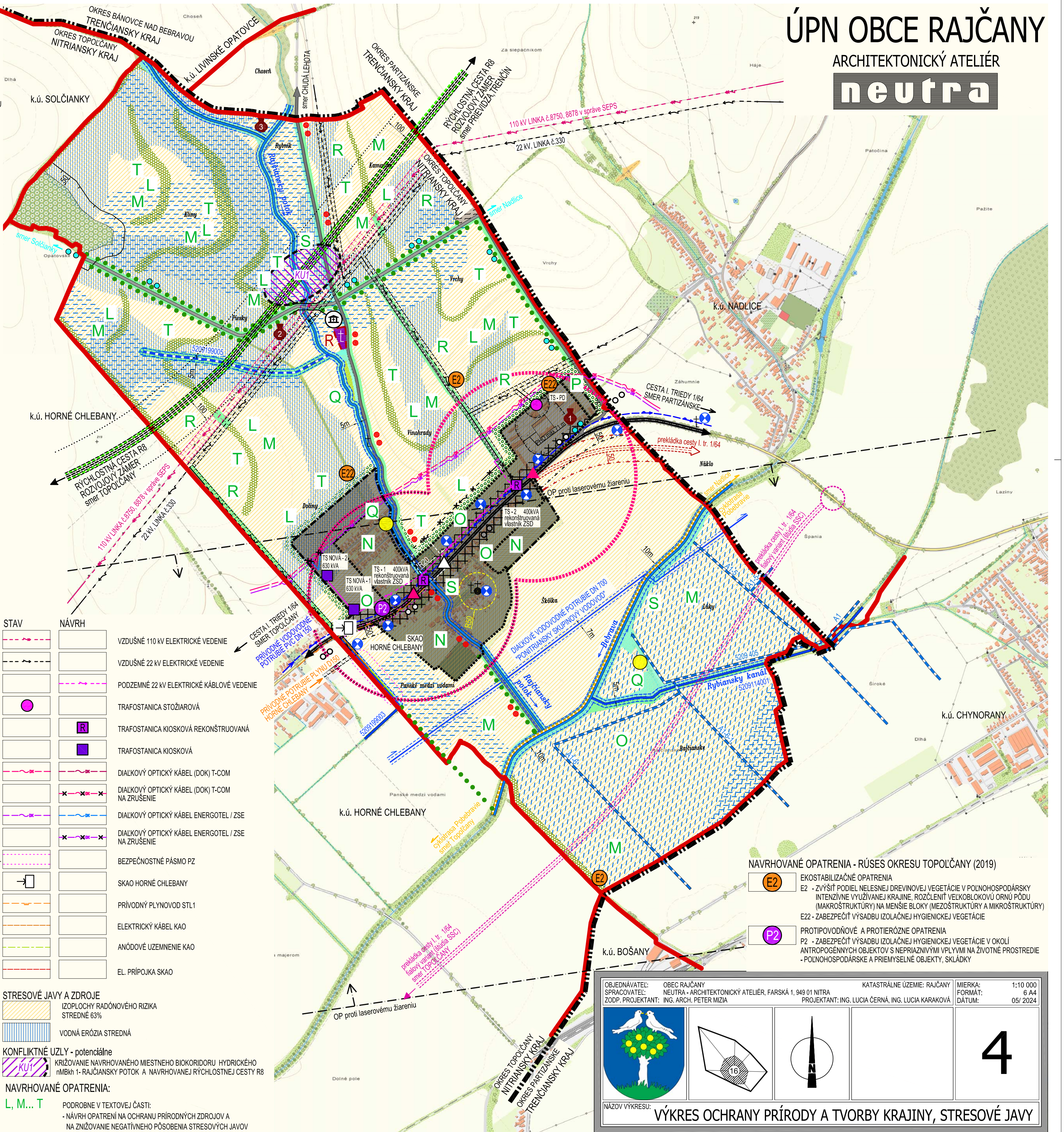


ÚPN OBCE RAJČANY

ARCHITEKTONICKÝ ATELIÉR

neutra

STAV	NÁVRH	OPIS
[Symbol]	[Symbol]	HRANICA SAMOSPRÁVNEHO KRAJA
[Symbol]	[Symbol]	KATASTRÁLNA HRANICA
[Symbol]	[Symbol]	HRANICA ZASTAVANÉHO ÚZEMIA OBCE
[Symbol]	[Symbol]	OZNAČENIE ÚZEMNO - PRIESTOROVÉHO CELKU
[Symbol]	[Symbol]	HRANICA ÚZEMNO - PRIESTOROVÉHO CELKU
[Symbol]	[Symbol]	OCHRANNÉ PÁSMO PROTI LASEROVÉMU ŽIARENIU
[Symbol]	[Symbol]	ZASTAVANÉ ÚZEMIE OBCE
[Symbol]	[Symbol]	OCHRANNÉ PÁSMO CESTY I. TRIEDY
[Symbol]	[Symbol]	OCHRANNÉ PÁSMO VŠETKÝCH DRUHOV
[Symbol]	[Symbol]	OCHRANNÉ PÁSMO VODNÝCH TOKOV A ODVODŇOVACÍCH KANÁLOV
[Symbol]	[Symbol]	OCHRANNÉ (ETICKÉ) PÁSMO KOSTOLA / POHREBISKA
[Symbol]	[Symbol]	RÝCHLOSTNÁ CESTA R8 - ROZVOJOVÝ ZÁMER (zdroj: NDS)
[Symbol]	[Symbol]	OCHRANNÉ PÁSMO RÝCHLOSTNEJ CESTY R8 (100 m)
[Symbol]	[Symbol]	CESTA I. TRIEDY 1/64
[Symbol]	[Symbol]	PREKLÁDKA CESTY I. TRIEDY 1/64 (zdroj: ÚPN VÚC v znení ZAD1)
[Symbol]	[Symbol]	PREKLÁDKA CESTY I. TRIEDY 1/64 fialový variant (zdroj: SSC štúdia)
[Symbol]	[Symbol]	ÚZEMIE ZATAŽENÉ HLUKOM
[Symbol]	[Symbol]	CESTA ÚČELOVÁ SPEVNEŇ
[Symbol]	[Symbol]	CESTA ÚČELOVÁ NESPEVNEŇ
[Symbol]	[Symbol]	CESTNÝ MOST / LÁVKA
[Symbol]	[Symbol]	CYKLOTRASA POBEBRAVIE
[Symbol]	[Symbol]	OSTATNÁ CYKLOTURISTICKÁ TRASA (zdroj: ÚPN VÚC v znení ZAD1)
[Symbol]	[Symbol]	CYKLOTRASA ZDRUŽENIA MR BEBRAVA
[Symbol]	[Symbol]	CYKLOTRASA
[Symbol]	[Symbol]	AUTOBUSOVÁ ZASTÁVKA
[Symbol]	[Symbol]	AUTOBUSOVÁ ZASTÁVKA NA ZRUŠENIE
[Symbol]	[Symbol]	DOCHÁDZKOVÁ VZDIALENOSŤ
[Symbol]	[Symbol]	PLOCHY A OBJEKTY S FUNKCIOU OBČIANSKEJ VYBAVENOSTI SAKRÁLNEHO CHARAKTERU
[Symbol]	[Symbol]	SPRIVODNÁ ZELEŇ
[Symbol]	[Symbol]	NELESNÁ STROMOVÁ A KROVINNÁ VEGETÁCIA
[Symbol]	[Symbol]	INFILTRÁCNE PÁSY
[Symbol]	[Symbol]	IZOLAČNÁ BARIÉROVÁ ZELEŇ
[Symbol]	[Symbol]	STROMORADIE
[Symbol]	[Symbol]	LESY
[Symbol]	[Symbol]	OCHRANNÉ PÁSMO LESA 50m
[Symbol]	[Symbol]	HNOJISKO
[Symbol]	[Symbol]	PRÍRODNÝ VODNÝ TOK
[Symbol]	[Symbol]	ODVODŇOVACÍ KANÁL HYDROMELIORÁCIÍ š.p. RYBIANSKY KANÁL - OTVORENÝ
[Symbol]	[Symbol]	ODVODŇOVACÍ KANÁL V SPRÁVE HYDROMELIORÁCIÍ š.p. - KRYTÝ
[Symbol]	[Symbol]	RÚROVÁ SIĽ V SPRÁVE HYDROMELIORÁCIÍ š.p.
[Symbol]	[Symbol]	ZÁVLAHOVÁ ČERPACIA STANICA
[Symbol]	[Symbol]	DRENÁŽE
[Symbol]	[Symbol]	ZÁVLAHY
[Symbol]	[Symbol]	ĎIALKOVÉ VODOVODNÉ POTRUBIE DN 700 "PONITRANSKY SKUPINOVÝ VODOVOD"
[Symbol]	[Symbol]	MANIPULAČNÉ PÁSMO ĎIALKOVÉHO VODOVODU
[Symbol]	[Symbol]	PRÍRODNÉ VODOVODNÉ POTRUBIE PVC DN 150
[Symbol]	[Symbol]	ZNAČKY
[Symbol]	[Symbol]	KOSTOL / KRÍŽ
[Symbol]	[Symbol]	PŮTNICKÉ MIEŠTO MECHOVIČKA KAPLNKA MATKY BOŽEJ BOLESTNEJ
[Symbol]	[Symbol]	SKLÁDKA ODVEZENÁ
[Symbol]	[Symbol]	ARCHEOLOGICKÉ LOKALITY:
[Symbol]	[Symbol]	1_ NA DOLINÁCH, TERAZ SLEPACIA FARMA (vrcholný stredovek -12. stor. a 13. stor.)
[Symbol]	[Symbol]	2_ PIESKY (doba halštatská)
[Symbol]	[Symbol]	3_ CHOŠEN (nedatovateľné)

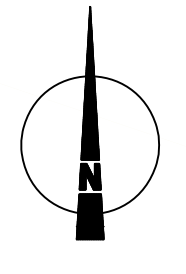
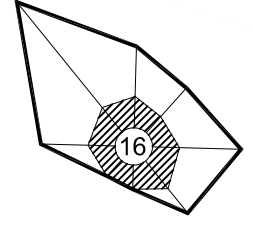



STAV	NÁVRH	OPIS
[Symbol]	[Symbol]	VZDUŠNÉ 110 KV ELEKTRICKÉ VEDENIE
[Symbol]	[Symbol]	VZDUŠNÉ 22 KV ELEKTRICKÉ VEDENIE
[Symbol]	[Symbol]	PODZEMNÉ 22 KV ELEKTRICKÉ KÁBLOVÉ VEDENIE
[Symbol]	[Symbol]	TRAFOSTANICA STOŽIAROVÁ
[Symbol]	[Symbol]	TRAFOSTANICA KIOSKOVÁ REKONŠTRUOVANÁ
[Symbol]	[Symbol]	TRAFOSTANICA KIOSKOVÁ
[Symbol]	[Symbol]	ĎIALKOVÝ OPTICKÝ KÁBEL (DOK) T-COM
[Symbol]	[Symbol]	ĎIALKOVÝ OPTICKÝ KÁBEL (DOK) T-COM NA ZRUŠENIE
[Symbol]	[Symbol]	ĎIALKOVÝ OPTICKÝ KÁBEL ENERGOTEL / ZSE
[Symbol]	[Symbol]	ĎIALKOVÝ OPTICKÝ KÁBEL ENERGOTEL / ZSE NA ZRUŠENIE
[Symbol]	[Symbol]	BEZPEČNOSTNÉ PÁSMO PZ
[Symbol]	[Symbol]	SKAO HORNÉ CHLEBANY
[Symbol]	[Symbol]	PRÍRODNÝ PLYNOVOD STL1
[Symbol]	[Symbol]	ELEKTRICKÝ KÁBEL KAO
[Symbol]	[Symbol]	ANÓDOVÉ UZEMNENIE KAO
[Symbol]	[Symbol]	EL. PRÍPOJKA SKAO

STRESOVÉ JAVY A ZDROJE	OPIS
[Symbol]	IZOPLOCHY RADÓNOVÉHO RIZIKA STREDNÉ 63%
[Symbol]	VODNÁ ERÓZIA STREDNÁ
[Symbol]	KONFLIKTNÉ UZLY - potenciálne
[Symbol]	KRÍŽOVANIE NAVRHOVANÉHO MIESTNEHO BIKOKRIDORU HYDRICKÉHO rMBkh 1-RAJČANSKY POTOK A NAVRHOVANEJ RÝCHLOSTNEJ CESTY R8
[Symbol]	NAVHRHOVANÉ OPATRENIA:
[Symbol]	L, M... T
[Symbol]	PODROBNE V TEXTOVEJ ČASŤI:
[Symbol]	- NAVHRHOVANÉ OPATRENIA NA OCHRANU PRÍRODNÝCH ZDROJOV A NA ZNÍŽOVANIE NEGATÍVNEHO PÔSOBNIA STRESOVÝCH JAVOV

NAVHRHOVANÉ OPATRENIA - RÚSES OKRESU TOPOĽČANY (2019)	
[Symbol]	EKOSTABILIZAČNÉ OPATRENIA
[Symbol]	E2 - ZVÝŠIŤ PODIEL NELESNEJ DREVINEVEJ VEGETÁCIE V POĽNOHOSPODÁRSKY INTENZÍVNE VYUŽÍVANEJ KRAJINE, ROZČLENIŤ VEĽKOBLOKOVÚ ORNÚ PÔDU (MAKROŠTRUKTÚRY) NA MENŠIE BLOKY (MEZOŠTRUKTÚRY A MIKROŠTRUKTÚRY)
[Symbol]	E22 - ZABEZPEČIŤ VÝSADBU IZOLAČNEJ HYGIENICKEJ VEGETÁCIE
[Symbol]	PROTIPOVODNÉ A PROTIEROZNE OPATRENIA
[Symbol]	P2 - ZABEZPEČIŤ VÝSADBU IZOLAČNEJ HYGIENICKEJ VEGETÁCIE V OKOLÍ ANтропоГЕННЫХ ОБЪЕКТОВ S NEPRIAZNIVÝMI VPLYVMI NA ŽIVOTNÉ PROSTREDIE - POĽNOHOSPODÁRSKE A PRIEMYSELNÉ OBJEKTY, SKLÁDKY

OBJEDNÁVATEL: OBEC RAJČANY	KATASTRÁLNE ÚZEMIE: RAJČANY	MIERKA: 1:10 000
SPRACOVATEĽ: NEUTRA - ARCHITEKTONICKÝ ATELIÉR, FARSKÁ 1, 949 01 NITRA	PROJEKTANT: ING. LUCIA ČERNÁ, ING. LUCIA KARAKOVÁ	FORMÁT: 6 A4
ZODP. PROJEKTANT: ING. ARCH. PETER MIZIA		DÁTUM: 05/2024



4

NAZOV VÝKRESU: VÝKRES OCHRANY PRÍRODY A TVORBY KRAJINY, STRESOVÉ JAVY