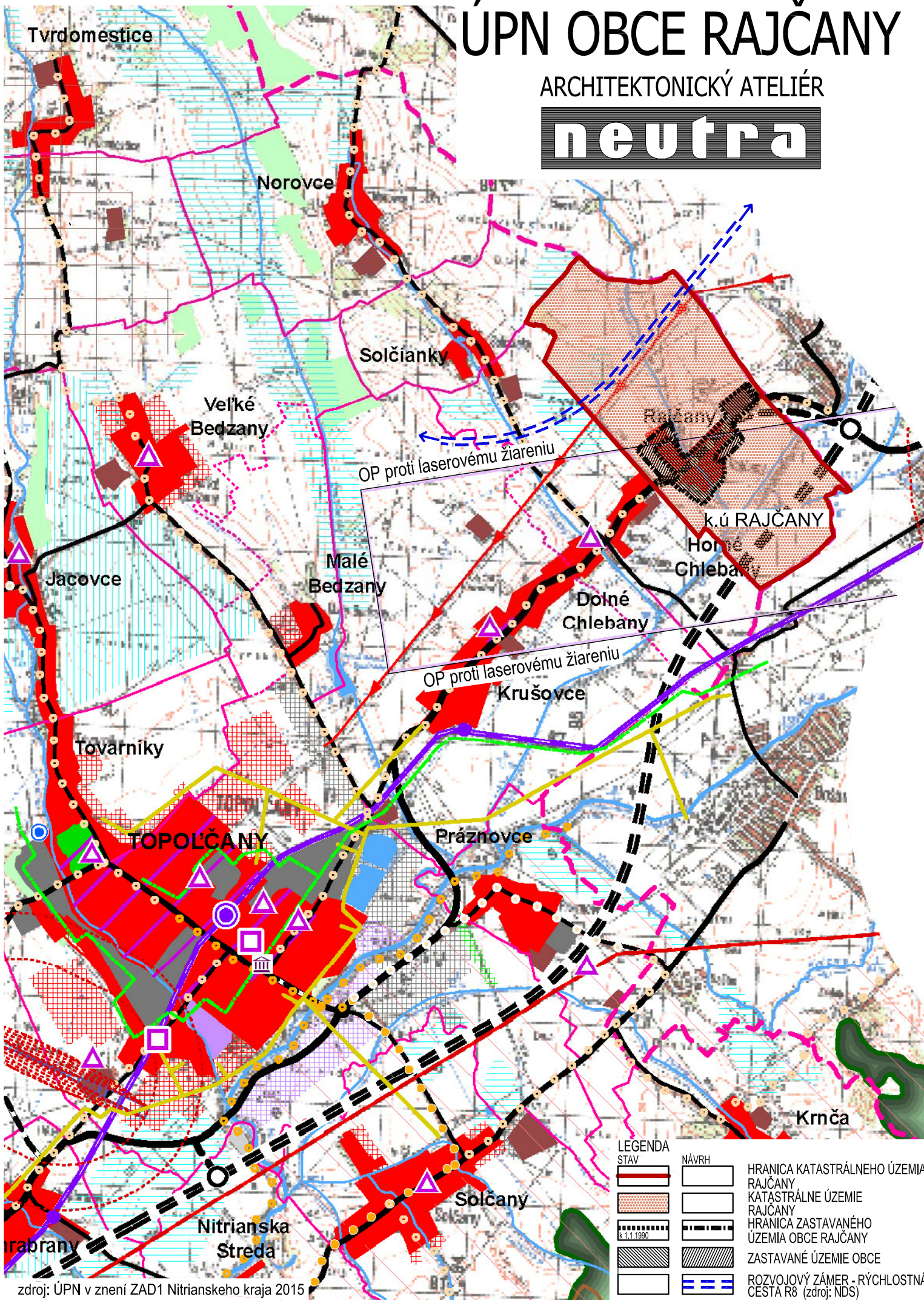


# ÚPN OBCE RAJČANY

ARCHITEKTONICKÝ ATELIÉR

**neutra**


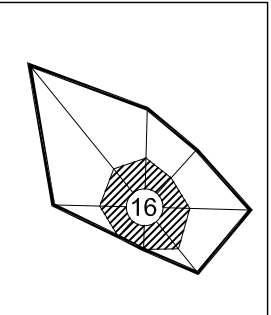
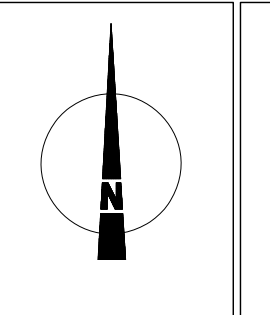


## LEGENDA

súčasný stav	rozvojové zámery	popis	súčasný stav	rozvojové zámery	popis	súčasný stav	rozvojové zámery	popis
[Symbol]	[Symbol]	hranica Slovenskej republiky	[Symbol]	[Symbol]	rýchlostná cesta	[Symbol]	[Symbol]	jadrová elektrárňa
[Symbol]	[Symbol]	hranica kraja	[Symbol]	[Symbol]	cesta 1. triedy - štvorpruh	[Symbol]	[Symbol]	vodná elektrárňa
[Symbol]	[Symbol]	hranica okresu	[Symbol]	[Symbol]	cesta 1. triedy	[Symbol]	[Symbol]	malá vodná elektrárňa
[Symbol]	[Symbol]	hranica ZÚJ	[Symbol]	[Symbol]	cesta 2. triedy	[Symbol]	[Symbol]	elektrická stanica 400 kV
[Symbol]	[Symbol]	hranica ÚTJ	[Symbol]	[Symbol]	cesta 3. triedy	[Symbol]	[Symbol]	elektrická stanica 200 kV
[Symbol]	[Symbol]	bytovokomunálna plocha	[Symbol]	[Symbol]	mestská komunikácia	[Symbol]	[Symbol]	rozvodňa 400 kV
[Symbol]	[Symbol]	občianske vybavenie nadregionálneho a regionálneho významu	[Symbol]	[Symbol]	mimourovňová križovatka	[Symbol]	[Symbol]	rozvodňa 110 kV
[Symbol]	[Symbol]	rekreácia, cestovný ruch a šport	[Symbol]	[Symbol]	železničná trať - hlavná	[Symbol]	[Symbol]	elektrické vedenie 400 kV
[Symbol]	[Symbol]	výrobná plocha	[Symbol]	[Symbol]	železničná trať - vedľajšia	[Symbol]	[Symbol]	elektrické vedenie 220 kV
[Symbol]	[Symbol]	plocha technickej infraštruktúry, dopravy	[Symbol]	[Symbol]	integrovany systém RHD	[Symbol]	[Symbol]	elektrické vedenie 110 kV - vzdušné
[Symbol]	[Symbol]	poľnohospodárska výroba	[Symbol]	[Symbol]	stanica ŽSR	[Symbol]	[Symbol]	prepúšťacia stanica plynového vedenia
[Symbol]	[Symbol]	plocha špeciálneho určenia	[Symbol]	[Symbol]	stanica ŽSR - nesamostatná	[Symbol]	[Symbol]	kompresorová stanica plynového vedenia
[Symbol]	[Symbol]	plocha špecifickej zelene	[Symbol]	[Symbol]	zastávka ŽSR	[Symbol]	[Symbol]	teplovod
[Symbol]	[Symbol]	vodná plocha, tok	[Symbol]	[Symbol]	pohraničná prechodová stanica	[Symbol]	[Symbol]	ropovod
[Symbol]	[Symbol]	lesopark	[Symbol]	[Symbol]	vodná cesta - Dunaj	[Symbol]	[Symbol]	plynovod tranzitný
[Symbol]	[Symbol]	les	[Symbol]	[Symbol]	vodná cesta - Váh	[Symbol]	[Symbol]	plynovod medzištátny
[Symbol]	[Symbol]	trávny porast	[Symbol]	[Symbol]	prístav	[Symbol]	[Symbol]	plynovod VVTL, VTL
[Symbol]	[Symbol]	močiar, slatina	[Symbol]	[Symbol]	kompa	[Symbol]	[Symbol]	dobyvacie priestory
[Symbol]	[Symbol]	odvodnenia	[Symbol]	[Symbol]	vodné dielo	[Symbol]	[Symbol]	rašelinisko
[Symbol]	[Symbol]	závlahy	[Symbol]	[Symbol]	prekladisko	[Symbol]	[Symbol]	chránené ložiskové územie
[Symbol]	[Symbol]	obec s rekreačnou funkciou	[Symbol]	[Symbol]	terminál kombinovanej prepravy	[Symbol]	[Symbol]	ložisko nevyhradených nerastov
[Symbol]	[Symbol]	hranica rekreačného územného celku	[Symbol]	[Symbol]	hraničný prechod	[Symbol]	[Symbol]	podzemné zásobníky zemného plynu
[Symbol]	[Symbol]	zvernica, obora, bažantnica	[Symbol]	[Symbol]	letisko	[Symbol]	[Symbol]	poddolované územie
[Symbol]	[Symbol]	mestská pamiatková rezervácia, PRLA a jej ochranné pásmo (platné a navrhované)	[Symbol]	[Symbol]	ochranné pásmo letiska	[Symbol]	[Symbol]	územie s výskytom vydobytých podzemných priestorov
[Symbol]	[Symbol]	pamiatková zóna a jej ochranné pásmo (platné a navrhované)	[Symbol]	[Symbol]	medzinárodná cykloturistická trasa (EURO VELO 06)	[Symbol]	[Symbol]	územie geologickej preskúmanosti
[Symbol]	[Symbol]	národná kultúrna pamiatka (hrad, zrúcanina) a jej ochranné pásmo (platné a navrhované)	[Symbol]	[Symbol]	významná cykloturistická trasa (podľa hierarchie v texte: Z1, Z2, Z3)	[Symbol]	[Symbol]	seizmické územie
[Symbol]	[Symbol]	múzeum, galéria a muzeálne expozície	[Symbol]	[Symbol]	ostatná cykloturistická trasa (podľa hierarchie v texte: Z4, Z5, D1, D2)	[Symbol]	[Symbol]	územie náchylné na zosuvy
[Symbol]	[Symbol]	územie s väzbou na kult.-hist. potenciál	[Symbol]	[Symbol]	matopiošné chránené územie	[Symbol]	[Symbol]	staré banské dielo
[Symbol]	[Symbol]	kultúrno-historický potenciál - väzby na zahraničie	[Symbol]	[Symbol]	veľkopoľné chránené územie	[Symbol]	[Symbol]	zdroj znečistenia ovzdušia
[Symbol]	[Symbol]	osídlenie s väzbami na poľnohospodárstvo	[Symbol]	[Symbol]	ramsarská lokalita	[Symbol]	[Symbol]	úložisko rádioaktívnych odpadov
[Symbol]	[Symbol]	pásmo hygienickej ochrany vodného zdroja	[Symbol]	[Symbol]	chránené vtáčie územie	[Symbol]	[Symbol]	skládka odpadov na odpad, ktorý nie je nebezpečný
[Symbol]	[Symbol]	ochranné pásmo prírodného liečivého zdroja - I. stupeň	[Symbol]	[Symbol]	mokrade národného významu	[Symbol]	[Symbol]	skládka odpadov na inertný odpad
[Symbol]	[Symbol]	ochranné pásmo prírodného liečivého zdroja - II. stupeň	[Symbol]	[Symbol]	územie európskeho významu	[Symbol]	[Symbol]	skládka odpadov na nebezpečný odpad
[Symbol]	[Symbol]	chránené územie geotermálnej energie	[Symbol]	[Symbol]				
[Symbol]	[Symbol]	geotermálny vrt						

LEGENDA STAV	NÁVRH	popis
[Symbol]	[Symbol]	HRANICA KATASTRÁLNEHO ÚZEMIA RAJČANY
[Symbol]	[Symbol]	KATASTRÁLNE ÚZEMIE RAJČANY
[Symbol]	[Symbol]	HRANICA ZASTAVANÉHO ÚZEMIA OBCE RAJČANY
[Symbol]	[Symbol]	ZASTAVANÉ ÚZEMIE OBCE
[Symbol]	[Symbol]	ROZVOJOVÝ ZÁMER - RÝCHLOSTNÁ CESTA R8 (zdroj: NDS)

OBJEDNÁVATEL: OBEC RAJČANY, OKRES TOPOĽČANY	KATASTRÁLNE ÚZEMIE: OBEC RAJČANY	MIERKA: 1:50 000
SPRACOVÁTEĽ: NEUTRA - ARCHITEKTONICKÝ ATELIÉR, FARSKÁ 1, 949 01 NITRA	PROJEKTANT: ING. LUCIA ČERNÁ, NG. LUCIA KARAKOVÁ	FORMÁT: 2 A4
ZODP. PROJEKTANT: ING. ARCH. PETER MIZIA		DÁTUM: 05 / 2024

NÁZOV VÝKRESU: **ŠIRŠIE VZŤAHY**

1

zdroj: ÚPN v znení ZAD1 Nitrianskeho kraja 2015